

# Stadt Vienenburg

## Flächennutzungsplan 30. Änderung


### Planzeichenerklärung (BauNVO 90, PlanZV)

Flächen für den überörtlichen Verkehr und für die örtlichen Hauptverkehrszüge


**P** Ruhender Verkehr

Grünflächen  
 Grünflächen


Planungen, Nutzungsregelungen, Maßnahmen und Flächen für Maßnahmen zum Schutz, zur Pflege und zur Entwicklung von Boden, Natur und Landschaft

 Umgrenzung von Flächen für Maßnahmen zum Schutz zur Pflege und zur Entwicklung von Boden, Natur und Landschaft

### Sonstige Planzeichen

 Grenze des räumlichen Geltungsbereichs der 30. Flächennutzungsplanänderung

**BP** Bodenplanungsgebiet Harz im Landkreis Goslar


 Umgrenzung der Flächen, bei deren Bebauung besondere bauliche Vorkehrungen gegen äußere Einwirkungen oder bei denen besondere bauliche Sicherungsmaßnahmen gegen Naturgewalten erforderlich sind, unter denen der Bergbau umgeht oder die für den Abbau von Mineralien bestimmt sind

**E**



Kartengrundlage: Automatisierte Liegenschaftskarte

Quelle: Auszug aus den Geobasisdaten der Niedersächsischen Vermessungs- und Katasterverwaltung, © (2011)



M 1:5.000

Vienenburg

Genehmigungsvorlage

Büro für Stadtplanung Dr.-Ing. W. Schwerdt Waisenhausdamm 7 38100 Braunschweig